

Bekirent's Roots

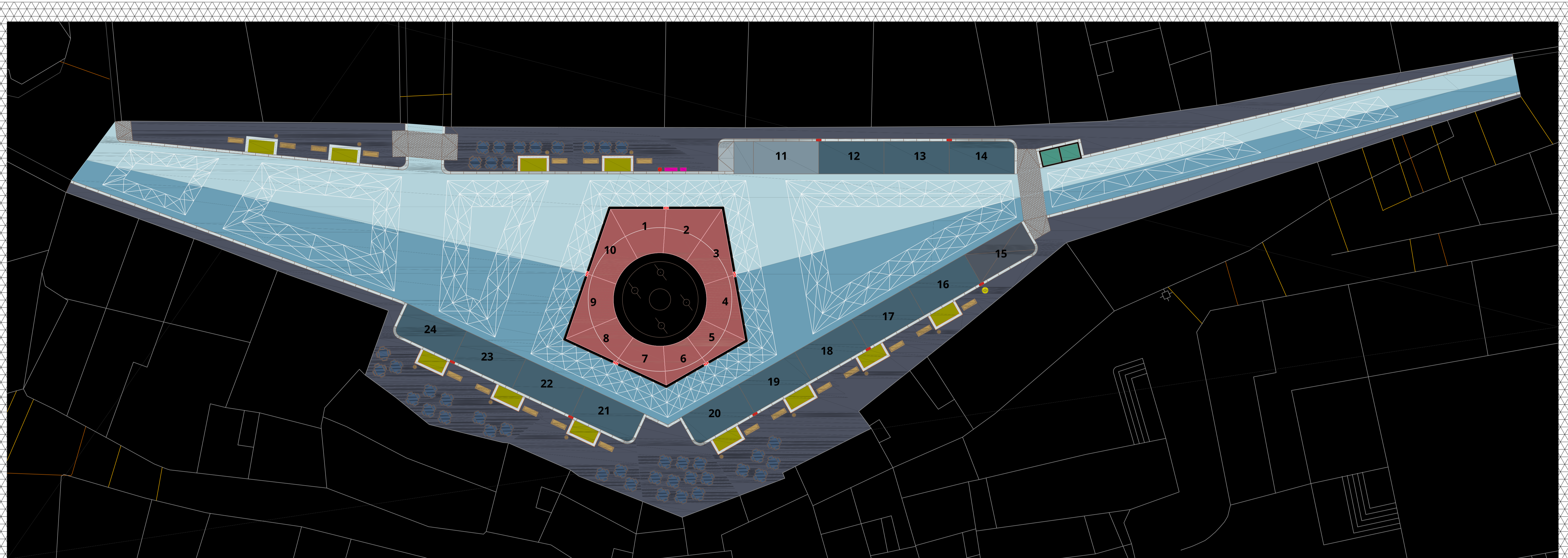
Plaza del Ayuntamiento de Bocairent

1.Planta general e.1:200

2.Detalle pavimento e.150

3.Usos

BR3



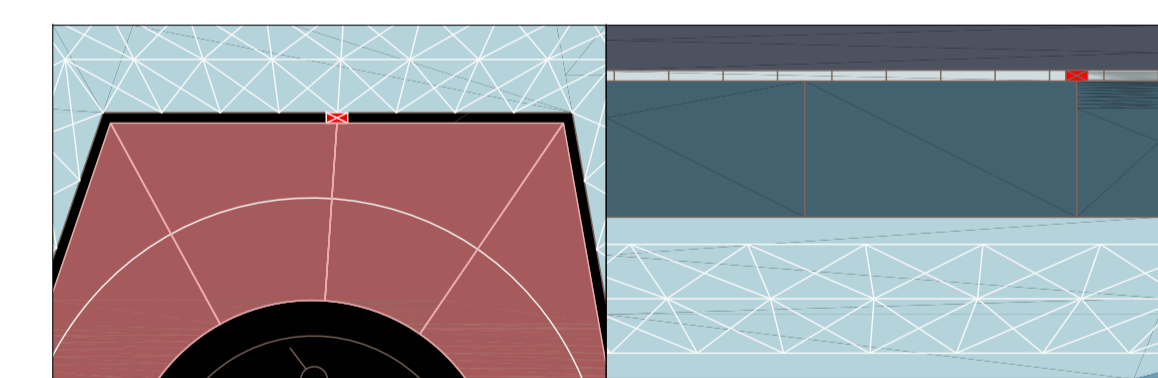
LEYENDA DE USOS

	CALZADA CIRCULACIÓN EN UNA DIRECCIÓN		TERRAZAS CAFETERÍAS
	CALZADA CIRCULACIÓN EN UNA DIRECCIÓN		MOBILIARIO URBANO
	PLAZAS DE APARCAMIENTO		RECARGA ELÉCTRICA POLICÍA
	PLAZA DE APARCAMIENTO POLICÍA		PUNTO INFORMACIÓN
	PLAZA DE APARCAMIENTO ACCESIBLE		ACOMETIDA ELÉCTRICA
	PAVIMENTO TÁCTIL		PUNTOS ELÉCTRICOS FERIA
	ACERA		PUESTOS FERIA 1-24


DETALLES

VEGETACIÓN

PUESTOS FERIAS ALREDEDOR FUENTE Y EN PLAZAS APARCAMIENTO




PUNTO RECARGA ELÉCTRICA COCHE POLICÍA




CONTENEDORES

ACOMETIDA ELÉCTRICA Y PUNTOS INFORMACIÓN



PUNTOS ELÉCTRICOS FERIA INSERTADOS EN BORDILLOS



Notas:

- Las formas geométricas de la calzada son sólo dibujos sobre el pavimento sobre los cuales se puede circular ya que no tienen volumen ni representan barreras físicas.
- En las zonas de acceso y de salida de la plaza donde se estrecha la calzada, la circulación se realiza en ambas direcciones aunque se haya de pasar por la banda del otro color.
- La ubicación del escenario se proyecta sobre la calzada en la zona Norte sobre la forma geométrica entre las plazas de aparcamiento que es la zona de mejor visibilidad.

